

2006 World Water Monitoring Day in Hong Kong

Report by
Cheung Chau Government Secondary School

學校名稱： 長洲官立中學

	地點一	地點二	地點三	地點四	地點五
日期	17/10	27/10	21/10	21/10	22/10
位置	長洲觀音廟	長洲南叻	薄扶林水塘	薄扶林水塘	薄扶林水塘
氣溫℃	30	30	30	30	30
水溫℃	28	27	26	22	24
溶解氧 ppm	8	8	8	8	8
酸鹼值 pH	7	6	8	8	7
混濁度 JTU	0	0	0	0	0

地點詳情：

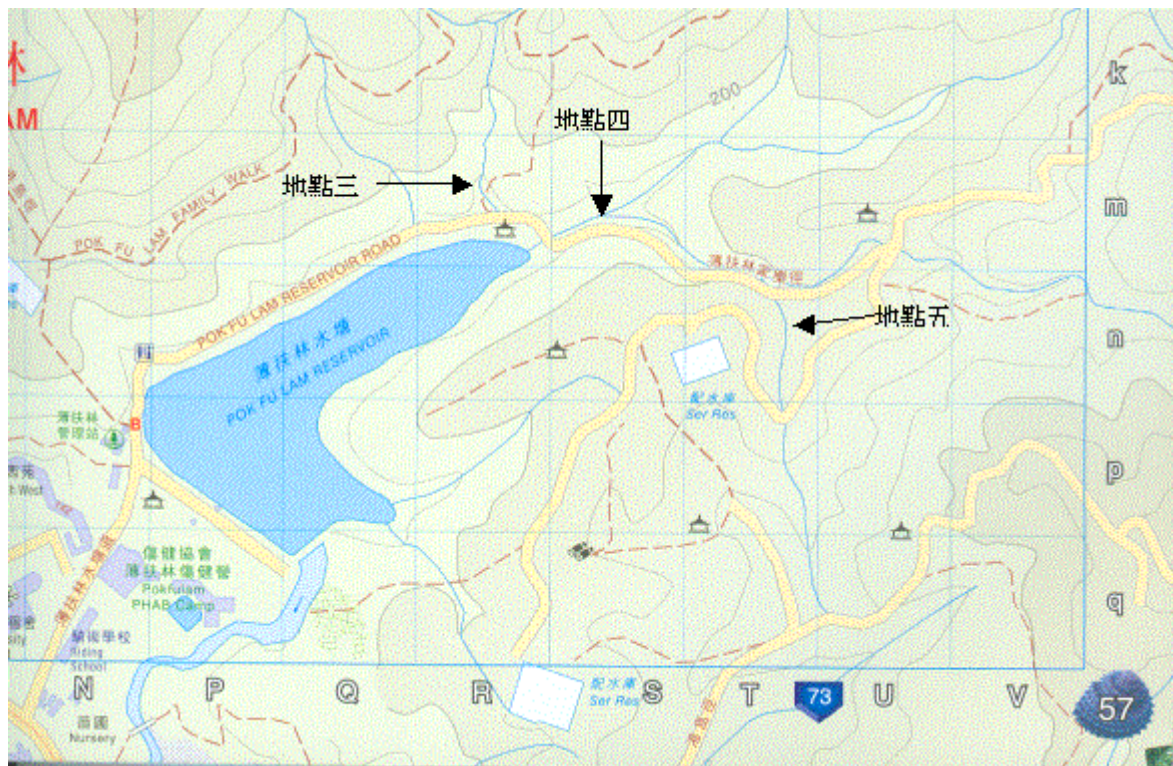
地點一： 長洲觀音灣觀音廟小溪，河床覆蓋著小石塊


地點二： 長洲南叻小溪

地點三： 薄扶林水塘小溪，有水罍

地點四： 薄扶林水塘小溪，在樹林內，有水罍

地點五： 薄扶林水塘小溪







地點一：長洲觀音灣觀音廟小溪，河床覆蓋著小石塊



地點二：長洲南叻小溪



地點三：薄扶林水塘小溪，有水黴



地點四：薄扶林水塘小溪，在樹林內，有水罅



地點五：薄扶林水塘小溪